

Вохомский муниципальный район



Краткая информация о муниципальном районе

Вохомский район образован в 1924 году, расположен на северо-востоке Костромской области. Территориально вытянут в меридианном направлении на 120 км, в широтном на 36 км. На севере граничит с Вологодской и Кировской областями, на востоке с Октябрьским, на юге с Поназыревским, Шарьинским и Пыщугским, на западе с Павинским районами Костромской области.



Территория района составляет 3,4 тыс. кв. км. - сельхозугодия - 60,7 тыс. га, в том числе: - пашня - 38,1 тыс.га. - лесные площади - 262,2 тыс. га

В районе 164 населенных пункта, объединенных в 5 сельских поселений. В географическом отношении большая часть района находится на южном склоне Северных Увалов, и характеризуется холмистым, относительно расчлененным рельефом, и лишь к югу от р. Ветлуги совсем иной характер рельефа территории, расположенной в пределах Ветлужско- Унженской низины. Это слабо всхолмленная плоская равнина, весьма слабо расчлененная, заболоченная и залесенная.

Конкурентными преимуществами района являются географическое положение и энергетическая обеспеченность, наличие незадействованных промышленных площадей и земельных участков, пригодных для организации новых производств, низкая стоимость земли, максимальная приближенность к источникам сырья.

Районный центр - пос. Вохма находится на расстоянии 461 км от областного центра г. Костромы.

Большая часть территории района 242 тыс. га или 71% покрыты лесом, это основное природное богатство района, которое на сегодняшний день осваивается не в полной мере, поэтому, одним из основных направлений развития района считается развитие производства по углубленной переработке древесины.

Значительная часть сельскохозяйственных угодий района не используется, поэтому при условии вложения инвестиций возможно увеличение производства различной сельскохозяйственной продукции.

Наличие потенциально возможных к разработке месторождений природно-сырьевых ресурсов при наличии инвесторов может позволить развивать промышленное производство.



Практически повсеместно распространены на территории района минеральные подземные воды, которые могут использоваться для разливов в качестве лечебно-столовых, лечебных целей. По химическому составу минеральные воды являются хлоридно-сульфатно-натриевыми, хлоридно-натриевыми с минерализацией от 1-2 до 10 и более гр/куб.дм. На торфяных месторождениях под слоем торфа залегают торфяно-иловые лечебные грязи, которые могут применяться для грязе-бальнеолечения.

К числу потенциальных ресурсов района относятся плоды пищевых, лекарственных и технических дикорастущих растений (черники, клюквы, рябины, брусники, малины, а также съедобные грибы). В настоящее время уровень их использования не превышает 5%.

Красота и богатство природных ресурсов района, большое количество (более 30) культурных памятников деревянного зодчества могут быть привлекательны для развития этнографического туризма.

На 1 января 2020 года в районе проживало 7525 человека, в том числе граждане трудоспособного возраста -3243 чел, пенсионеры -2844 чел, дети до 18 лет -1438 человек.

Минерально-сырьевые ресурсы

Недра района содержат достаточное количество глинистого сырья для производства кирпича, песка строительного, песчано-гравийной смеси и торфа, однако изученность минерально-сырьевых ресурсов явно недостаточна.

Необходимо проведение поисково-оценочных работ с целью обнаружения новых месторождений глин, песка, гравийно-песчаного материала, торфа и россыпного золота. Имеются возможности организации грязе - бальнеолечения и розлива минеральных лечебно-столовых подземных вод.



На территории района имеется 2 месторождения кирпичных глин: Гробовское и Ньююгское.

Месторождение Гробовское, разведанное в 1969 году, выработано полностью. Месторождение Ньююг открыто на стадии съемочных работ. Ориентировочные запасы суглинков 2,0 млн. куб.м., из них благоприятных для разработки около 400 тыс. куб.м.

Кроме того на 5 прогнозных площадях оценены ресурсы глинистого сырья по категории Р3 в количестве 9,0 млн. куб.м. Для подготовки запасов к отработке необходимо проведение поисково-оценочных работ.

Все эти площади расположены вдоль автомобильных дорог и будут легкодоступны и для разведочных и для добычных работ.

Разведаны 7 месторождений песчано-гравийного материала и 7 месторождений песка строительного. Разведанные и подготовленные к отработке запасы гравийно-песчаного материала составляют 857,2 тыс. куб.м по категориям С1+ С2 .

Разведанные запасы песчаного сырья составляют 831,2 тыс. куб. м по категориям С2, прогнозные ресурсы - 72,0 млн. куб. м по категориям Р2 и Р3.

Велики запасы торфа в районе, пригодные как для сельского хозяйства, так и для топливной промышленности.

Разведано 4 месторождения торфа-сырца, площадью около 50 кв. км, из них на долю промышленных залежей приходится около 40 кв. км.



Торфомассив «Нижняя Вохма» имеет запасы торфа 1,5 млн.т., в пересчете на влажность 40%.Основные параметры торфа: тип низинный, степень разложения 40%, пнистость 0,5- 1%, кислотность 5,5%, ботанический состав осоковый лесной.

Практически повсеместно распространены на территории района минеральные подземные воды, которые могут использоваться для разлива в качестве лечебно-столовых, лечебных целей. По химическому составу минеральные воды являются хлоридно-сульфатно-натриевыми, хлоридно-натриевыми, с минерализацией от одного-двух до десяти и более грамм /куб. дм.

На торфяных месторождениях под слоем торфа залегают торфяно-иловые лечебные грязи, которые могут применяться для грязелечения. Совокупность наличия минеральных вод и лечебных грязей позволяют создать в районе бальнеолечебницу.

В северной части Вохомского района выявлены перспективные участки с содержанием золота. Для решения вопроса о возможности рентабельной добычи золота необходимо проведение поисков, совмещенное с геологическим доизучением имеющихся участков.

Водоснабжение любого населенного пункта Вохомского района может быть обеспечено подземными водами хорошего качества и в достаточном количестве.

Инфраструктура района

Транспортная инфраструктура

Протяженность автомобильных дорог общего пользования по району составляет 430,2 км, из них 54% дороги с твердым покрытием.

Транспортным обслуживанием населения в районе занимается ООО «Вохма Ресурс» и 5 индивидуальных предпринимателей. Транспортное обслуживание осуществляется по 12 маршрутам, в том числе 9 муниципальным. Протяженность муниципальных автобусных маршрутов составляет 282,6 км. Покрытие территории муниципального образования маршрутной сетью составляет 94.7%.

Инженерная инфраструктура



Обеспечением бесперебойной работы инженерной инфраструктуры района занимается 1 предприятие жилищно-коммунального комплекса ООО «Вохма-Сервис», предприятие по обслуживанию электролиний Шарьинские электросети Вохомская РЭС и предприятие по обслуживанию газового оборудования.

На территории района насчитывается 42 котельных, из них 25 обслуживает предприятие жилищно-коммунального хозяйства, суммарной мощностью 16,1 Гкал/час. Общая протяженность тепловых сетей 11,3 км.

В районе 40 артезианских скважин обеспечивают питьевой водой население, предприятия и учреждения района, установленной мощностью 0,40 тыс. куб. м в сутки. Общая протяженность водопроводных сетей – 61,7 км, из них на обслуживании предприятия ЖКХ – 53,2 км.

Газоснабжение района осуществляется баллонным сжиженным газом.

Протяженность электролиний по району - 1589,5 км. Для открытия производств имеется возможность подключения новых мощностей.

14. Экономика.

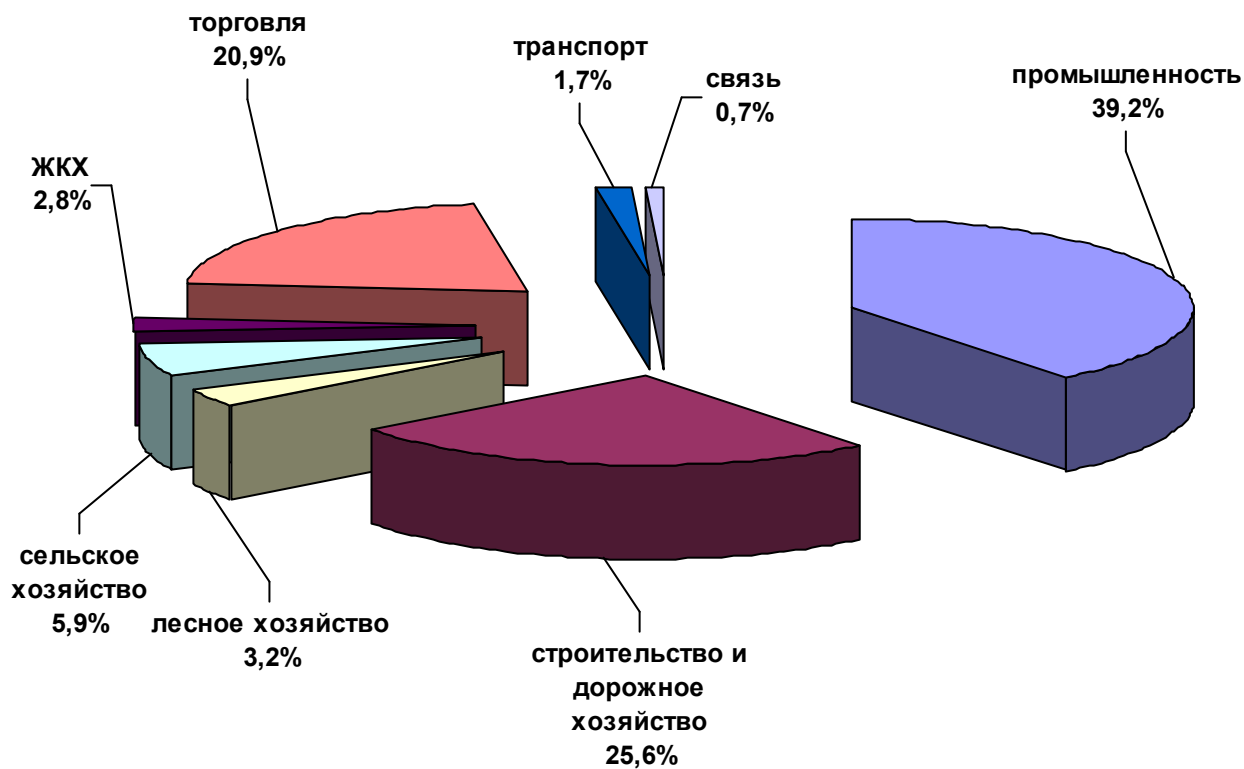


В районе по состоянию на 1.01.2020 года зарегистрировано 102 предприятия и учреждения, из них промышленные предприятия -13, сельскохозяйственных кооперативов -8, 4 строительных предприятия, 2 транспортных предприятия, 1 предприятие связи, 5 предприятий жилищно-коммунального хозяйства, 7 торговых предприятий.

Из всех предприятий, имеющих в районе к крупным и средним относятся -6.

Общий объем производства продукции, работ и услуг по всем предприятиям района в 2019 году составил 995 млн. рублей, что превышает уровень 2018 года на 34 процента. Рост объемов отгруженной продукции, выполненных работ и услуг обеспечен по промышленным предприятиям, предприятиям дорожного хозяйства, жилищно-коммунального хозяйства, транспортным предприятиям и предприятиям розничной торговли. Наибольший темп роста у предприятий дорожного хозяйства (75%).

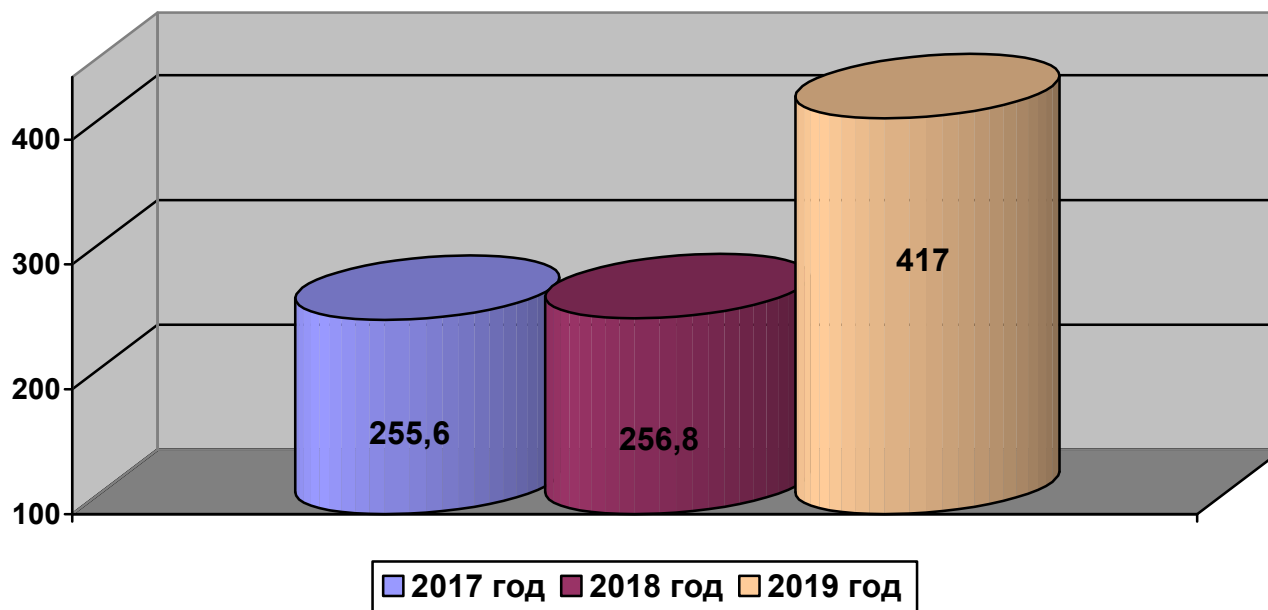
СТРУКТУРА ПРОИЗВЕДЕННОЙ ПРОДУКЦИИ, ВЫПОЛНЕННЫХ РАБОТ И УСЛУГ, 2019 год



1. Промышленное производство.

Производством промышленной продукции на территории района занимаются 15 предприятий, на которых работает 237 человек. За 2018 год производство промышленной продукции составило 256,8 млн.рублей (плюс к уровню предыдущего года 0,5%). В структуре промышленного производства наибольшую долю занимает производство пищевых продуктов -84,5%, производство и распределение электроэнергии, газа и воды – 10,0%, обработка древесины и производство изделий из дерева- 4,8% и издательская и полиграфическая деятельность – 0,7%.

Объем отгруженных товаров собственного производства промышленными предприятиями, млн. руб.



Сельское хозяйство



В районе по состоянию на 1.01.2020 года работает 6 сельскохозяйственных предприятий и 3 крестьянско-фермерских хозяйства. Посевные площади по всем кооперативам составляют 6,1 тысяч га, в том числе зерновых культур 1,2 тыс. га.

Поголовье крупного рогатого скота насчитывает 849 голов, в том числе коров 428 голов.

	Ед. измерен.	2019 г
Производство основных видов продукции сельского хозяйства в фактических ценах	млн.руб.	58,3
Производство основных видов сельскохозяйственной продукции:		
-зерно	тыс.т.	1,0
-молоко	тыс.т.	1,3
реализация скота и птицы (в живом весе)	тыс.т.	0.1

Торговля и платные услуги населению

На территории муниципального района розничной торговлей занято 7 юридических лиц и 56 индивидуальных предпринимателя, открыто и работает 97 стационарных магазинов, общей торговой площадью 5,4 тыс. кв.м.

В поселке пять раз в неделю организуется универсальная ярмарка, организована развозная торговля продуктами питания для населения удаленных населенных пунктов.

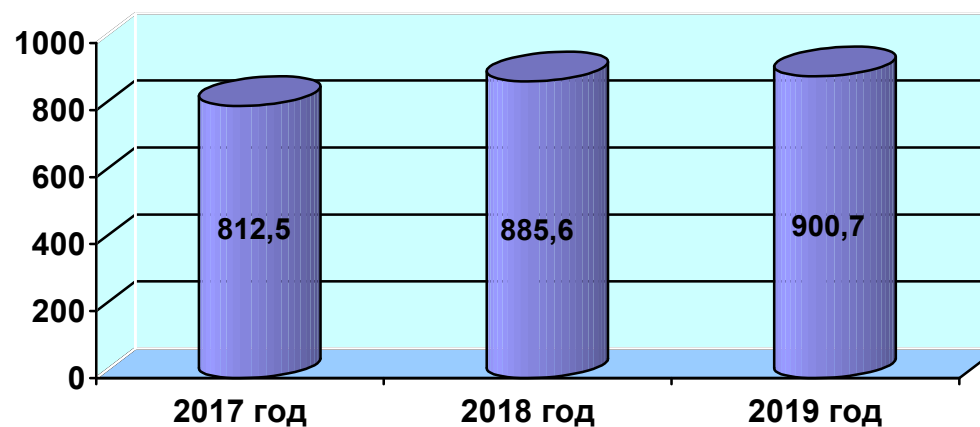
Фактическая обеспеченность населения района торговыми площадями составляет 724 кв. метра на 1000 жителей, что выше установленного норматива минимальной обеспеченности торговыми площадями по району в 1,7 раза.



Объекты общественного питания имеют 4 предприятия, с общим количеством посадочных мест -96.

ПОТРЕБИТЕЛЬСКИЙ РЫНОК

Оборот розничной торговли, млн. руб.



Руководство и структура органов власти

Должность	ФИО	Контакты	Адрес
Глава Вохомского муниципального района	Адеев Александр Михайлович	Тел./факс: (49450) 2-13-34 e-mail: vohma@adm44.ru	157760 Костромская область, п. Вохма, улица Советская дом 39